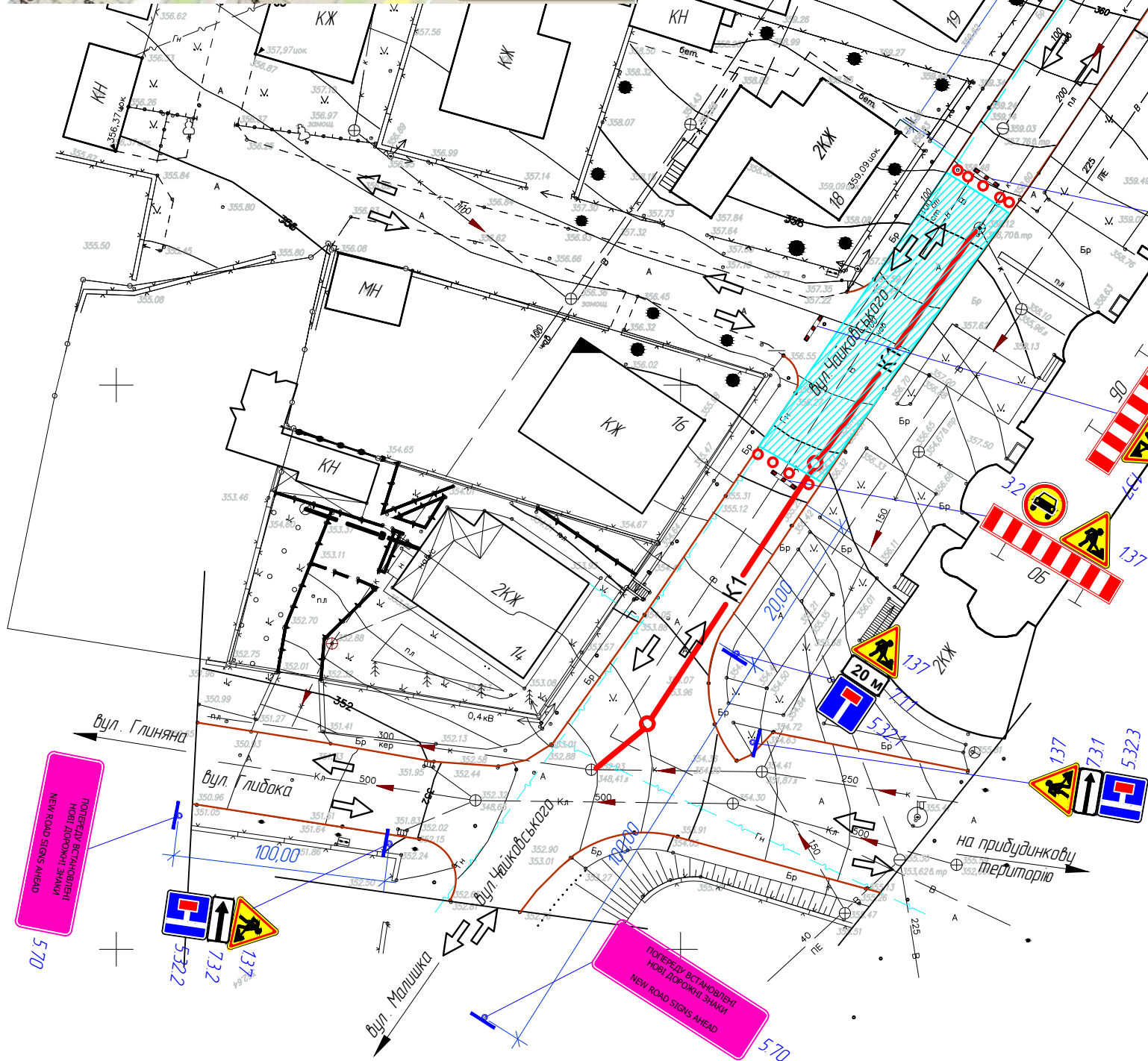


СИТУАЦІЙНИЙ ПЛАН



Ділянка проведення робіт



Примітка:

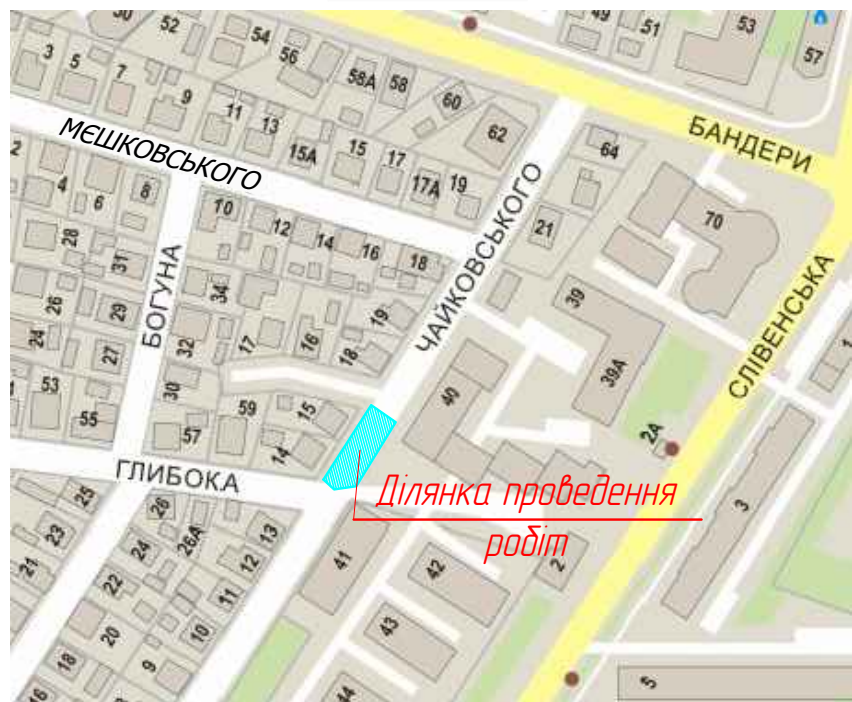
1. Встановлення тимчасових дорожніх знаків виконувати згідно з ДСТУ 4100:2021 Безпека дорожнього руху. Знаки дорожні. Загальні технічні умови. Правила застосування.
2. При виконанні робіт суворо дотримуватись вимог НПАОП 63.21-1.01-09 Правила охорони праці під час будівництва, ремонту та утримання автомобільних доріг.
3. При зміні дорожньої ситуації додатково узгодити схеми огороження в місці проведення робіт.
4. По закінченні робочого дня дорожньо-будівельні машини і механізми забирати з проїзної частини.
5. Огороження та організація дорожнього руху в місцях проведення дорожніх робіт повинні відповідати ДСТУ 8749:2017.
6. Бар'єри огорожувальні повинні відповідати ДСТУ 7168:2010 Безпека дорожнього руху. Огороження дорожні тимчасові. Загальні технічні умови. З висотою  $H = 1025 \pm 50$  мм, шириною  $B = 500$  мм.
7. Ділянка ремонту знаходиться у населеному пункті.
8. Після закінчення усіх ремонтних робіт дані дорожні знаки прибираються.
9. Всі розміри дано в метрах.

/25 Т - 02- ОДР.01

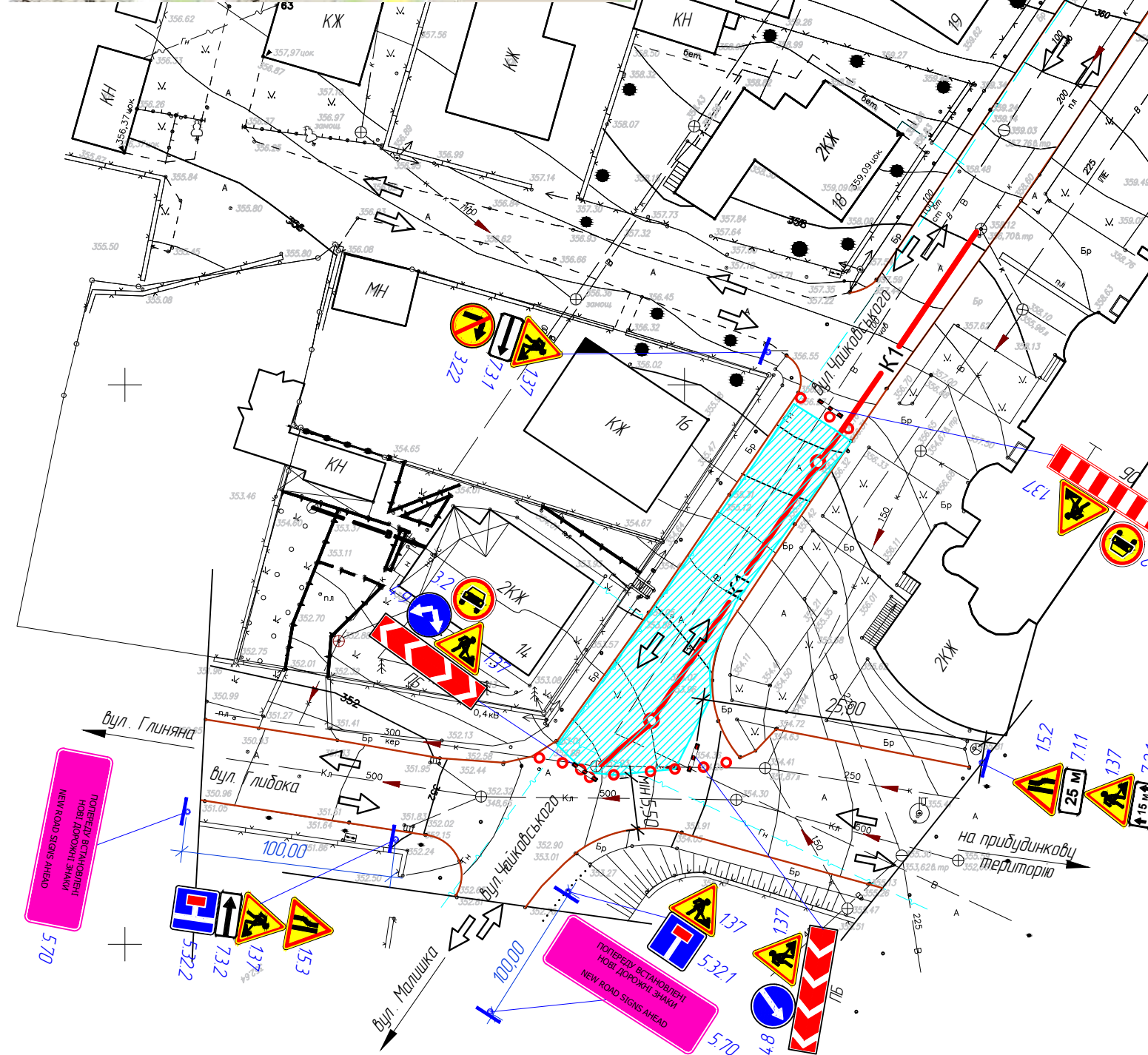
						Тимчасова схема організації дорожнього руху по вул. Андрія Чайковського на період будівництва зовнішніх мереж каналізації на об'єкті - "Будівництво багатоквартирного житлового будинку з вбудованими приміщеннями громадського призначення по вул. Мешковського 19 в м. Тернопіль."			
Зм.	Кільк.	Арк.	№ док.	Підпис	Дата	Стадія	Аркуш	Аркушів	
						Організація дорожнього руху	РП	1	2
ГП	Накураш			<i>[Signature]</i>	06.25	Схема організації дорожнього руху на період прокладання зовнішніх інженерних мереж М 1:500			
Заст. дир.	Терешко			<i>[Signature]</i>	06.25				
Інженер	Гладилюк			<i>[Signature]</i>	06.25				
Н. Контроль	Терешко			<i>[Signature]</i>	06.25				

ТОВ "ДОРБУДПРОЕКТ"

Формат А3




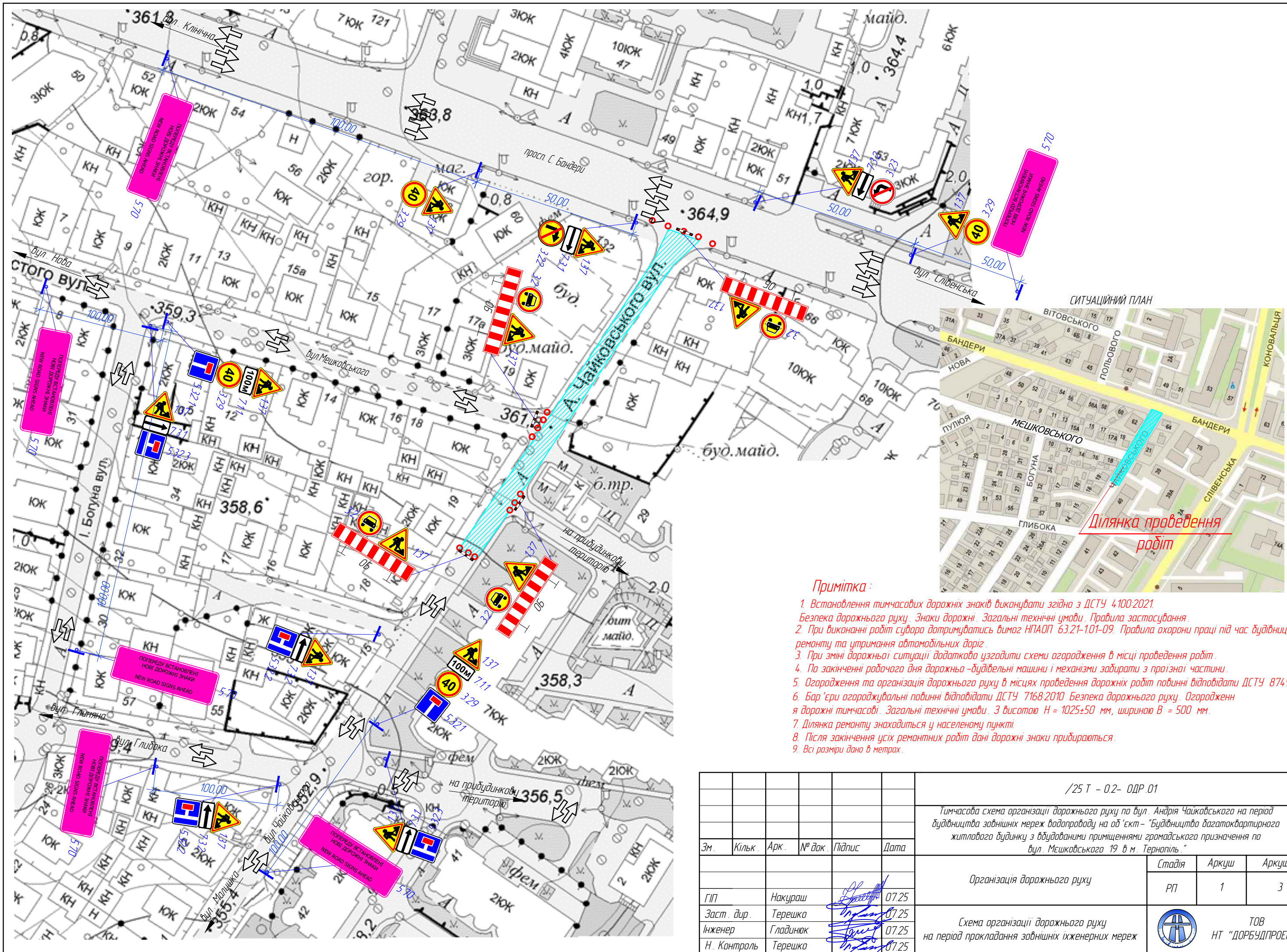
Ділянка проведення робіт



**Примітка:**


1. Встановлення тимчасових дорожніх знаків виконувати згідно з ДСТУ 4100:2021. Безпека дорожнього руху. Знаки дорожні. Загальні технічні умови. Правила застосування.
2. При виконанні робіт суворо дотримуватись вимог НПАОП 63.21-1.01-09. Правила охорони праці під час будівництва, ремонту та утримання автомобільних доріг.
3. При зміні дорожньої ситуації додатково узгодити схеми огороження в місці проведення робіт.
4. По закінченні робочого дня дорожньо-будівельні машини і механізми забирати з проїзної частини.
5. Огороження та організація дорожнього руху в місцях проведення дорожніх робіт повинні відповідати ДСТУ 874:9:2017.
6. Бар'єри огорожувальні повинні відповідати ДСТУ 7168:2010. Безпека дорожнього руху. Огороження дорожні тимчасові. Загальні технічні умови. З висотою  $H = 1025 \pm 50$  мм, шириною  $B = 500$  мм.
7. Ділянка ремонту знаходиться у населеному пункті.
8. Після закінчення усіх ремонтних робіт дані дорожні знаки прибираються.
9. Всі розміри дано в метрах.

						/25 Т - 02- ОДР 02			
						Тимчасова схема організації дорожнього руху по вул. Андрія Чайковського на період будівництва зовнішніх мереж каналізації на об'єкті - "Будівництво багатоквартирного житлового будинку з вбудованими приміщеннями громадського призначення по вул. Мешкобського 19 в м. Тернопіль."			
Зм.	Кільк.	Арк.	№ док	Підпис	Дата	Організація дорожнього руху	Стадія	Аркуш	Аркушів
							РП	2	2
ГП	Накураш			<i>[Signature]</i>	06.25	Схема організації дорожнього руху на період прокладання зовнішніх інженерних мереж М 1500	 ТОВ НТ "ДОРБУДПРОЕКТ"		
Заст. дир.	Терешко			<i>[Signature]</i>	06.25				
Інженер	Гладилюк			<i>[Signature]</i>	06.25				
Н. Контроль	Терешко			<i>[Signature]</i>	06.25				



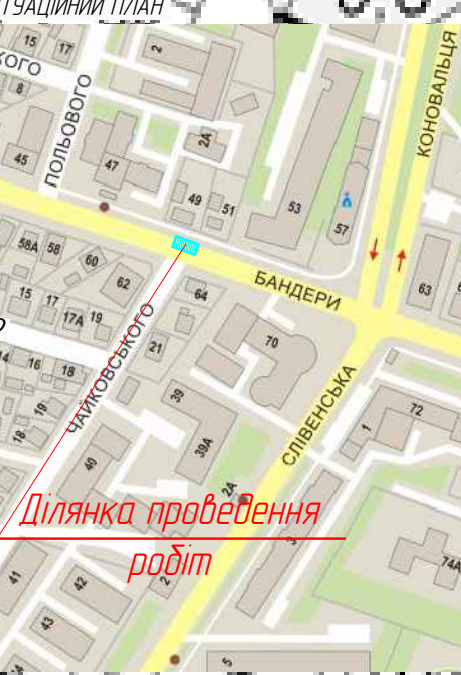
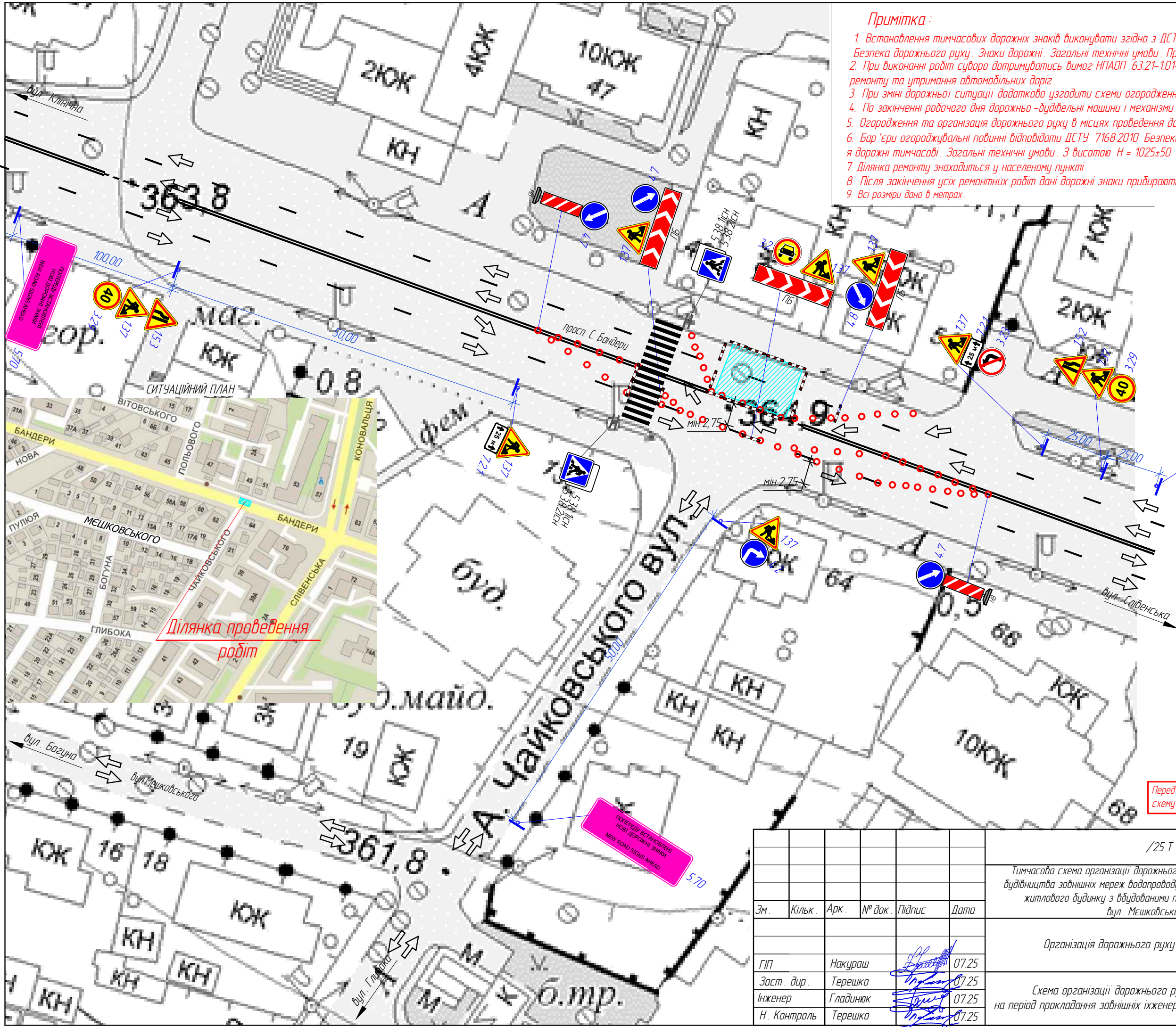
**Примітка :**

1. Встановлення тимчасових дорожніх знаків виконувати згідно з ДСТУ 4100:2021. Безпека дорожнього руху. Знаки дорожні. Загальні технічні умови. Правила застосування.
2. При виконанні робіт суворо дотримуватись вимог НПАОП 63.21-101-09. Правила охорони праці під час будівництва, ремонту та утримання автомобільних доріг.
3. При зміні дорожньої ситуації додатково узгодити схеми огороження в місці проведення робіт.
4. По закінченні робочого дня дорожньо-будівельні машини і механізми забирати з проїзної частини.
5. Огороження та організація дорожнього руху в місцях проведення дорожніх робіт повинні відповідати ДСТУ 874.9:2017.
6. Бар'єри огорожувальні повинні відповідати ДСТУ 7168:2010. Безпека дорожнього руху. Огороження дорожні тимчасові. Загальні технічні умови. З висотою H = 1025±50 мм, шириною B = 500 мм.
7. Ділянка ремонту знаходиться у населеному пункті.
8. Після закінчення усіх ремонтних робіт дані дорожні знаки прибираються.
9. Всі розміри дано в метрах.

						/25 Т - 02- ОДР.01				
						Тимчасова схема організації дорожнього руху по вул. Андрія Чайковського на період будівництва зовнішніх мереж водопроводу на об'єкт - "Будівництво багатоквартирного житлового будинку з вбудованими приміщеннями громадського призначення по вул. Мешковського 19 в м. Тернопіль."				
Зм.	Кільк.	Арк.	№ док.	Підпис	Дата	Організація дорожнього руху	Стадія	Аркуш	Аркушів	
ГП	Накураш			<i>[Signature]</i>	07.25	Схема організації дорожнього руху на період прокладання зовнішніх інженерних мереж	РП	1	3	
Заст. дир.	Терешко			<i>[Signature]</i>	07.25					
Інженер	Гладиюк			<i>[Signature]</i>	07.25					
Н. Контроль	Терешко			<i>[Signature]</i>	07.25					
									ТОВ НТ "ДОРБУДПРОЕКТ"	

**Примітка:**

1. Встановлення тимчасових дорожніх знаків виконувати згідно з ДСТУ 4100:2021 Безпека дорожнього руху. Знаки дорожні. Загальні технічні умови. Правила застосування.
2. При виконанні робіт суворо дотримуватись вимог НПАОП 63.21-101-09. Правила охорони праці під час будівництва, ремонту та утримання автомобільних доріг.
3. При зміні дорожньої ситуації додатково узгодити схеми огороження в місці проведення робіт.
4. По закінченні робочого дня дорожньо-будівельні машини і механізми забирати з проїзної частини.
5. Огородження та організація дорожнього руху в місцях проведення дорожніх робіт повинні відповідати ДСТУ 8749:2017.
6. Бар'єри огорожувальні повинні відповідати ДСТУ 7168:2010 Безпека дорожнього руху. Огородження дорожні тимчасові. Загальні технічні умови. З висотою  $H = 1025 \pm 50$  мм, шириною  $B = 500$  мм.
7. Ділянка ремонту знаходиться у населеному пункті.
8. Після закінчення усіх ремонтних робіт дані дорожні знаки прибираються.
9. Всі розміри дано в метрах.

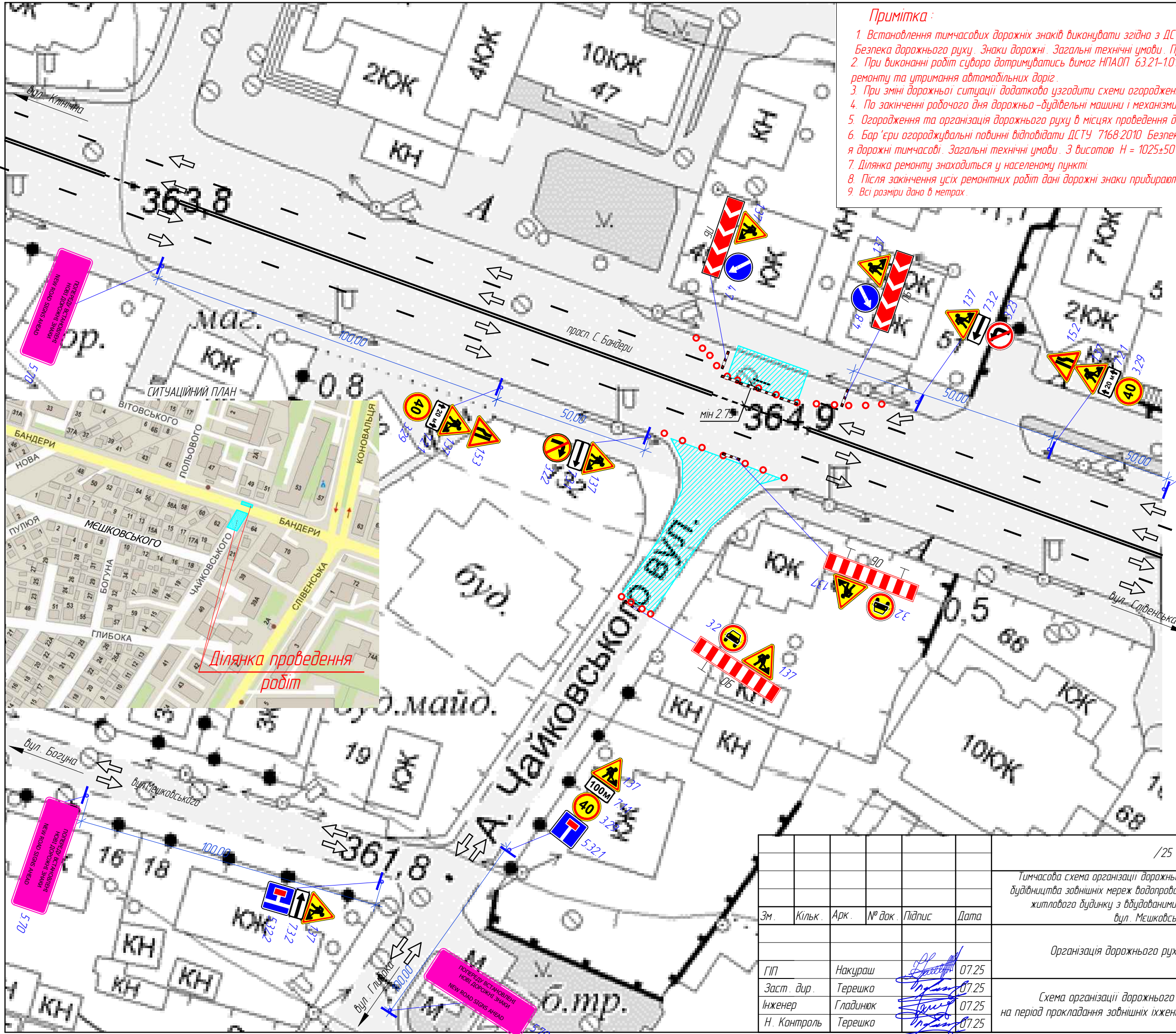


Перед початком проведення робіт погодити тимчасову схему ОДР з Управлінням транспорту, комунікацій та зв'язку

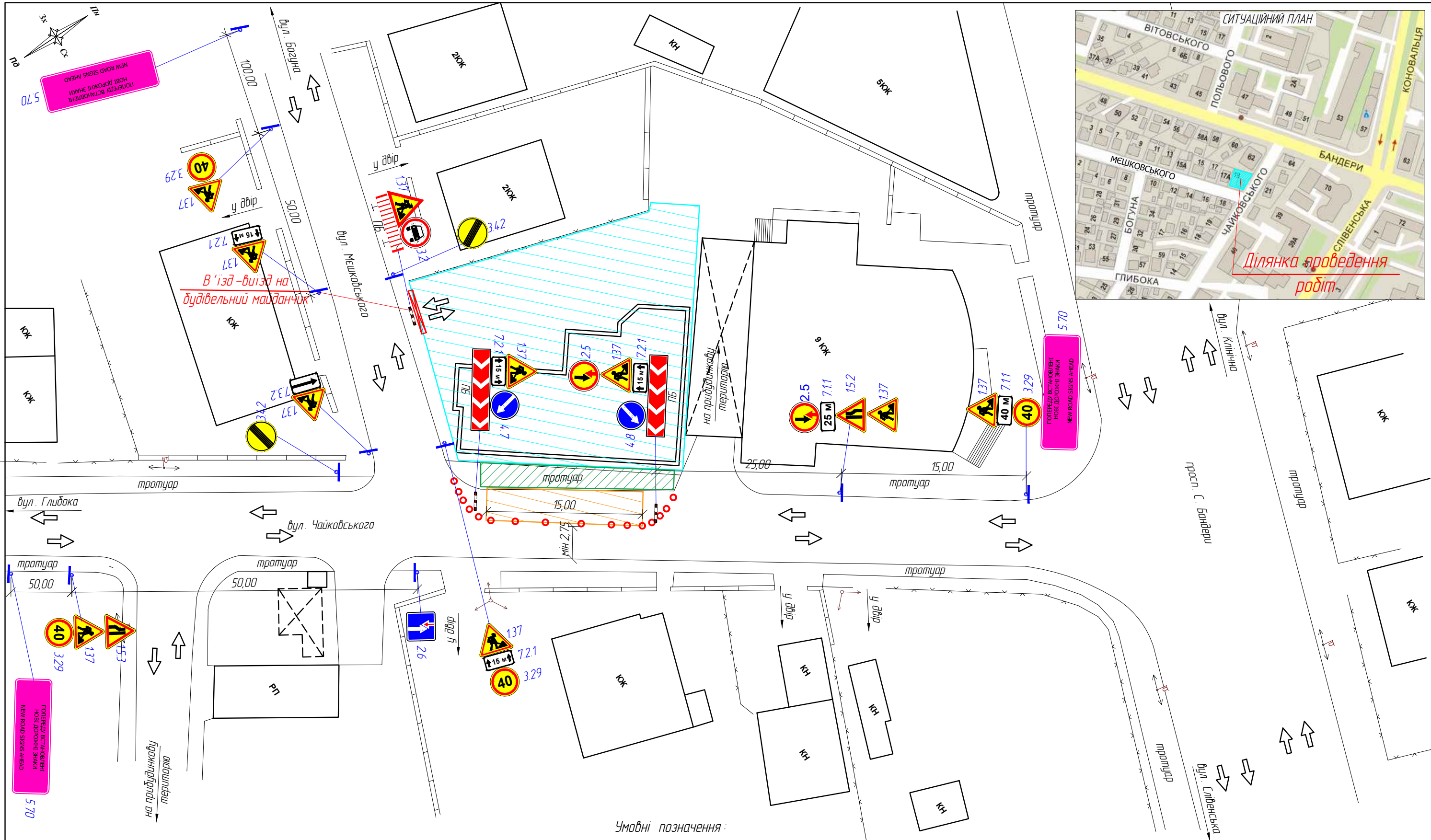
						/25 Т - 02- ОДР 02			
						Тимчасова схема організації дорожнього руху по вул. Андрія Чайковського на період будівництва зовнішніх мереж водопроводу на об'єкт - "Будівництво багатоквартирного житлового будинку з вбудованими приміщеннями громадського призначення по вул. Мешковського 19 в м. Тернопіль."			
Зм.	Кільк.	Арк.	№ док	Підпис	Дата	Організація дорожнього руху	Стадія	Аркуш	Аркушів
ГІП		Накураш		<i>[Signature]</i>	07.25	Організація дорожнього руху на період прокладання зовнішніх інженерних мереж	РП	2	3
Заст. дир.		Терешко		<i>[Signature]</i>	07.25				
Інженер		Гладилюк		<i>[Signature]</i>	07.25				
Н. Контроль		Терешко		<i>[Signature]</i>	07.25				
							 ТОВ НТ "ДОРБУДПРОЕКТ"		

**Примітка:**

1. Встановлення тимчасових дорожніх знаків виконувати згідно з ДСТУ 4100:2021. Безпека дорожнього руху. Знаки дорожні. Загальні технічні умови. Правила застосування.
2. При виконанні робіт суворо дотримуватись вимог НПАОП 63.21-1.01-09. Правила охорони праці під час будівництва, ремонту та утримання автомобільних доріг.
3. При зміні дорожньої ситуації додатково узгодити схеми огородження в місці проведення робіт.
4. По закінченні робочого дня дорожньо-будівельні машини і механізми забирати з проїзної частини.
5. Огородження та організація дорожнього руху в місцях проведення дорожніх робіт повинні відповідати ДСТУ 8749:2017.
6. Бар'єри огорожувальні повинні відповідати ДСТУ 7168:2010 Безпека дорожнього руху. Огороження дорожні тимчасові. Загальні технічні умови. З висотою  $H = 1025 \pm 50$  мм, шириною  $B = 500$  мм.
7. Ділянка ремонту знаходиться у населеному пункті.
8. Після закінчення усіх ремонтних робіт дані дорожні знаки прибираються.
9. Всі розміри дано в метрах.



						/25 Т - 02- ОДР 03			
						Тимчасова схема організації дорожнього руху на вул. Андрія Чайковського на період будівництва зовнішніх мереж водопроводу на об'єкт - "Будівництво багатоквартирного житлового будинку з вбудованими приміщеннями громадського призначення по вул. Мешковського 19 в м. Тернопіль."			
Зм.	Кільк.	Арк.	№ док	Підпис	Дата	Організація дорожнього руху	Стадія	Аркуш	Аркушів
ГІП	Накураш				07.25	Схема організації дорожнього руху на період прокладання зовнішніх інженерних мереж	РП	3	3
Заст. дир.	Терешко				07.25				
Інженер	Гладіюк				07.25				
Н. Контроль	Терешко				07.25				
								ТОВ НТ "ДОРБУДПРОЕКТ"	



**Примітка:**

1. Встановлення тимчасових дорожніх знаків виконувати згідно з ДСТУ 4100:2021. Безпека дорожнього руху. Знаки дорожні. Загальні технічні умови. Правила застосування.
2. При виконанні робіт суворо дотримуватись вимог НПАОП 63.21-101-09. Правила охорони праці під час будівництва, ремонту та утримання автомобільних доріг.
3. При зміні дорожньої ситуації додатково узгодити схеми огороження в місці проведення робіт.
4. По закінченні робочого дня дорожньо-будівельні машини і механізми забирати з проїзної частини.
5. Огородження та організація дорожнього руху в місцях проведення дорожніх робіт повинні відповідати ДСТУ 8749:2017.
6. Бар'єри огорожувальні повинні відповідати ДСТУ 7168:2010. Безпека дорожнього руху. Огородження дорожні тимчасові. Загальні технічні умови. З висотою  $H = 1025 \pm 50$  мм, шириною  $B = 500$  мм.
7. Ділянка ремонту знаходиться у населеному пункті.
8. Після закінчення усіх ремонтних робіт дані дорожні знаки прибираються.
9. Всі розміри дано в метрах.

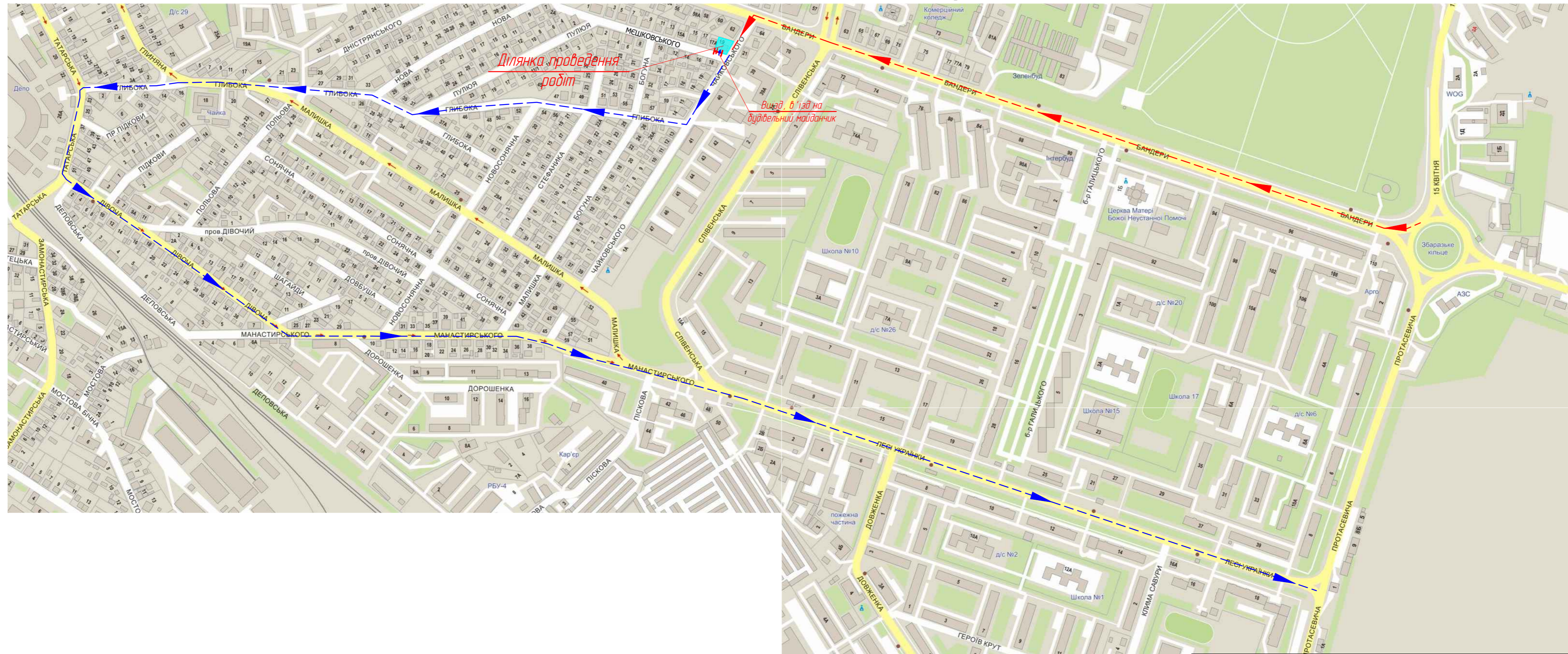
**Умовні позначення:**

- Місце тимчасової стоянки будівельної техніки
- Ділянка проведення робіт
- Тимчасовий навіс
- ворота буд. майданчика;
- напрямний конус




Зм.	Кільк.	Арк.	№ док	Підпис	Дата
ГІП	Накураш				11.24
Заст. дир	Терешко				11.24
Інженер	Гладилюк				11.24
Н. Контроль	Терешко				11.24


/24 Т - 0.1 - ОДР.02			
Тимчасова схема організації дорожнього руху на період підготовчих робіт виконання будівельних робіт та завіз - вивіз матеріалів на об'єкт "Будівництво багатоквартирного житлового будинку з вбудованими приміщеннями громадського призначення по вул. Е. Мешковського, 19 в м. Тернополі"			
Організація дорожнього руху	Стадія	Аркуш	Аркушів
	П		
Схема організації дорожнього руху в місці проведення робіт (на період розвантаження будівельних матеріалів)	 ТОВ НТ "ДОБУДПРОЕКТ"		

Транспортна схема забезпечення вантажів на період будівництва багатоквартирного житлового будинку з вбудованими приміщеннями громадського призначення по вул. Є. Мешковського, 19 в м. Тернополі.



Умовні позначення:

-  - Ділянка проведення робіт
-  - Напрямок руху при заїзді
-  - Напрямок руху при виїзді

					/24 Т - 01 - ОДР 03			
					Тимчасова схема організації дорожнього руху на період підготовчих робіт виконання будівельних робіт та завіз - виїз матеріалів на об'єкт "Будівництво багатоквартирного житлового будинку з вбудованими приміщеннями громадського призначення по вул. Є. Мешковського, 19 в м. Тернополі"			
Кільк	Арк	№ док	Підпис	Дата	Організація дорожнього руху	Сталія	Аркуш	Аркушів
ГП	Накураш			11.24	Схема організації дорожнього руху на завіз / виїз будівельних матеріалів	П		
Заст. дир	Терешко			11.24		 ТОВ НТ "ДОРБУДПРОЕКТ"		
Інженер	Гладеньк			11.24				
Н. Контроль	Терешко			11.24				