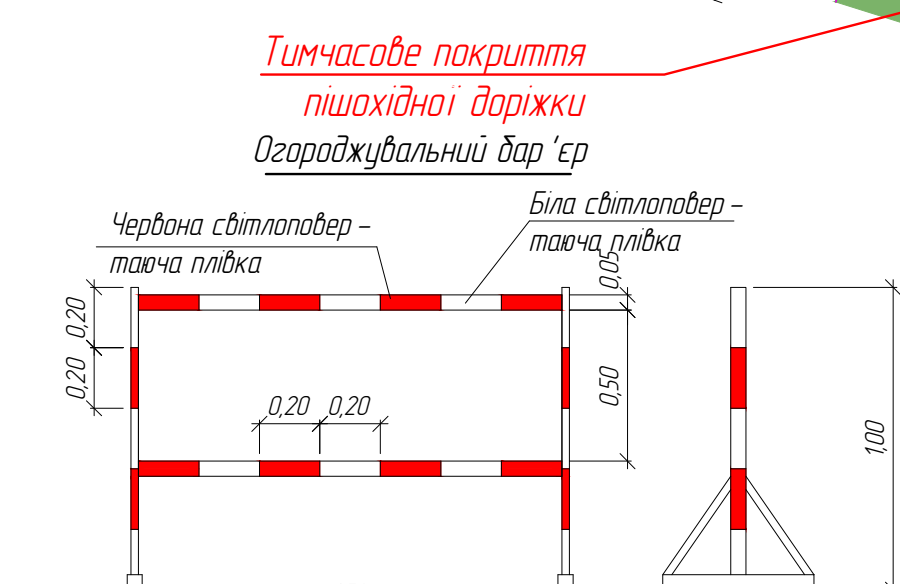


- Примітка:**
1. Встановлення тимчасових дорожніх знаків виконувати згідно з ДСТУ 4100:2021 Безпека дорожнього руху. Знаки дорожні. Загальні технічні умови. Правила застосування.
  2. При виконанні робіт суворо дотримуватись вимог НПАОП 63:21-101-09 Правила охорони праці під час будівництва, ремонту та утримання автомобільних доріг.
  3. При зміні дорожнього ситуації додатково узгодити схеми огороження в місці проведення робіт.
  4. По закінченні робочого дня дорожньо-будівельні машини і механізми задрити з проїзної частини.
  5. Огороження та організація дорожнього руху в місцях проведення дорожніх робіт повинні відповідати ДСТУ 8749:2017.
  6. Бар'єри огорожувальні повинні відповідати ДСТУ 7168:2025 Безпека дорожнього руху. Огороження дорожні тимчасові. Загальні технічні умови. З висотою H = 1025±50 мм, шириною B = 500 мм.
  7. Ділянка ремонту знаходиться у населеному пункті.
  8. Після закінчення усіх ремонтних робіт дані дорожні знаки прибираються.
  9. Всі розміри дано в метрах.

Умовні позначення на тимчасових схемах ОДР

Умовна позначка	Опис
	Знак-сигналізатор небезпеки
	Напрямний конус, напрямна віха або позначальна віха*
	Маячок або ліхтар
	Огороджувальний бар'єр, огорожувальний щит, поперечний бар'єр, стримувальний вуфер, тимчасове стримувальне вічне огороження, тимчасове розділювальне огороження, сигнальна стрічка або сигнальний шнур*
	Тимчасовий пішохідний місток
	Місце виконання робіт
	Напрямок руху транспортних потоків

\* Застосування ТЗР відповідно до вимог ДСТУ 8749:2017 та ДСТУ 7168:2025. Позначку використаного ТЗР надають на вивісці відповідно до вимог ДСТУ 8752:2017



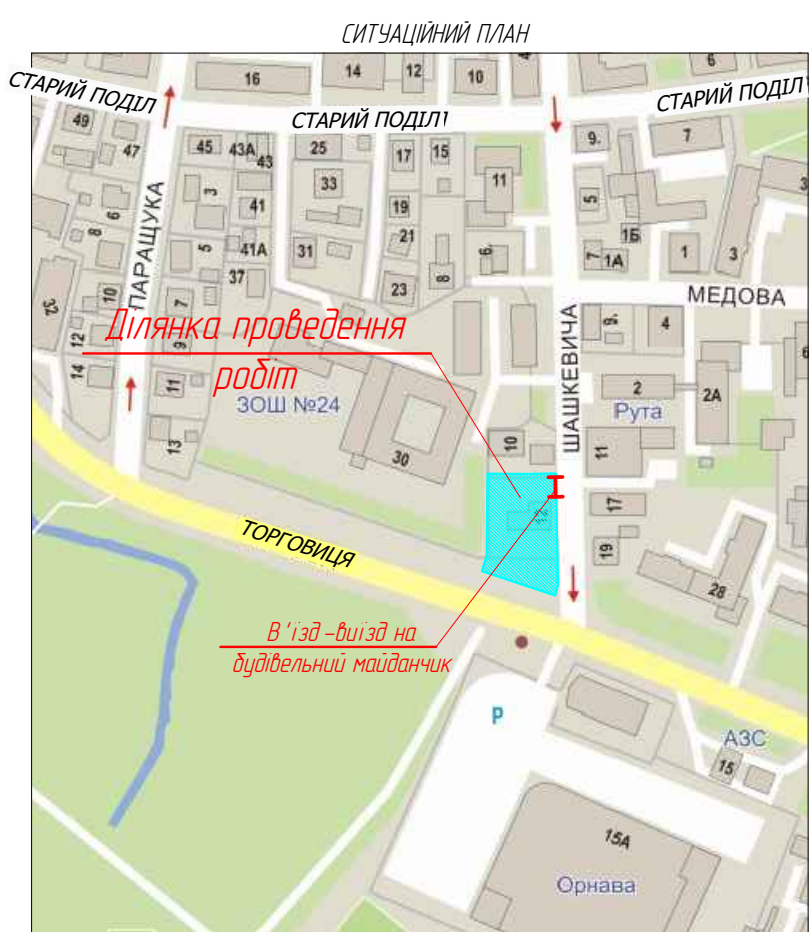
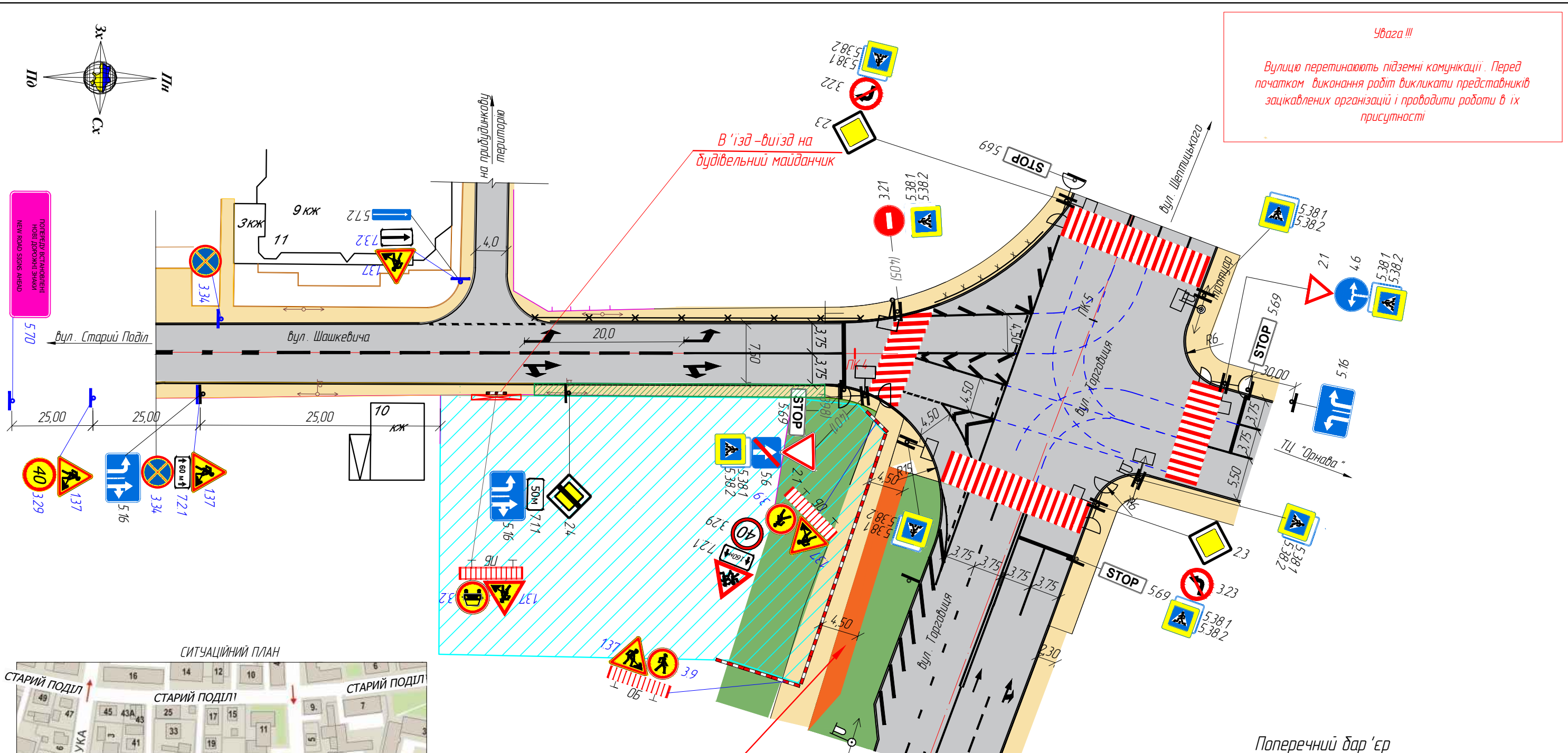
16/26 В - 01 - ОДР 02					
Зм.	Кільк.	Арк.	№ док.	Підпис	Дата
ГП	Накураш				02.26
Заст. дир.	Терешко				02.26
Інженер	Гладник				02.26
Н. Контроль	Терешко				02.26
Тимчасова схема організації дорожнього руху на об'єкті: "Наве будівництво офісної будівлі з відбудованими приміщеннями оптово-роздрібною торгівлі зі знесенням існуючих будівель і споруд за адресою вул. Маркіяна Шашкевича, 12 міста Тернопіль"					
Організація дорожнього руху				Стадія	Аркшв
				РП	
Схема організації дорожнього руху на тимчасове перекриття вулиці Шашкевича, для демонтажу - монтажу будівельного крану					

**Увага!!!**

Вулиця перетинають підземні комунікації. Перед початком виконання робіт викликати представників зацікавлених організацій і проводити роботи в їх присутності.

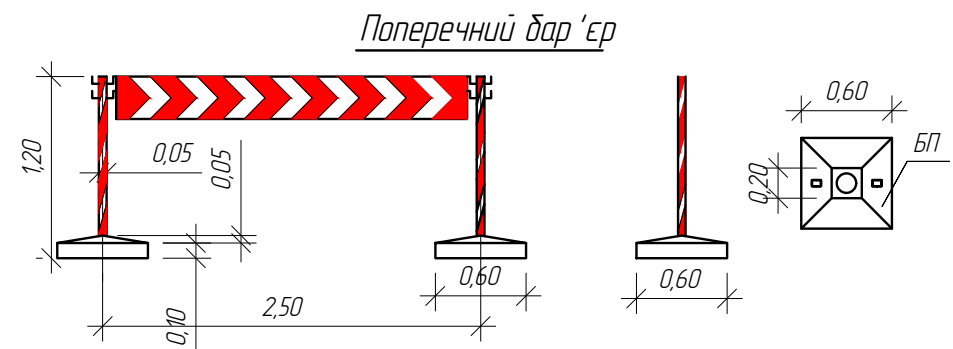
Увага!!!

Вулицю перетинають підземні комунікації. Перед початком виконання робіт викликати представників зацікавлених організацій і проводити роботи в їх присутності



**Тимчасове покриття пішохідної доріжки**

- Умовні позначення:
- 21 - існуючі дорожні знаки;
  - 137 - проектний дорожній знак;
  - проїзна частина;
  - тротуар;
  - зелена зона;
  - тимчасове покриття;
  - бортовий камінь;
  - проєктована металева стійка;
  - існуюча металева стійка;
  - ділянка проведення робіт;
  - тимчасовий навіс;
  - ворота буд. майданчика;



16/26 В - 01 - ОДР.03					
Тимчасова схема організації дорожнього руху на об'єкті: "Нове будівництво офісної будівлі з вбудованими приміщеннями оптово-роздрібною торгівлі зі знесенням існуючих будівель і споруд за адресою вул. Маркіяна Шашкевича, 12 місто Тернопіль"					
Зм.	Кільк.	Арк.	№ док	Підпис	Дата
ГП	Накураш				02.26
Заст. дир	Терешко				02.26
Інженер	Гладилюк				02.26
Н. Контроль	Терешко				02.26
Організація дорожнього руху				Стадія	Аркуш
Схема організації дорожнього руху на період будівництва офісної будівлі				РП	Аркушів
				ТОВ НТ "ДОБУДПРОЕКТ"	