

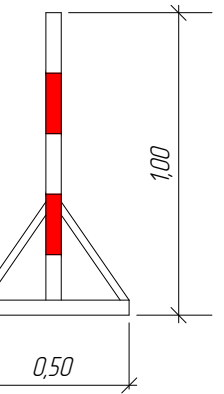
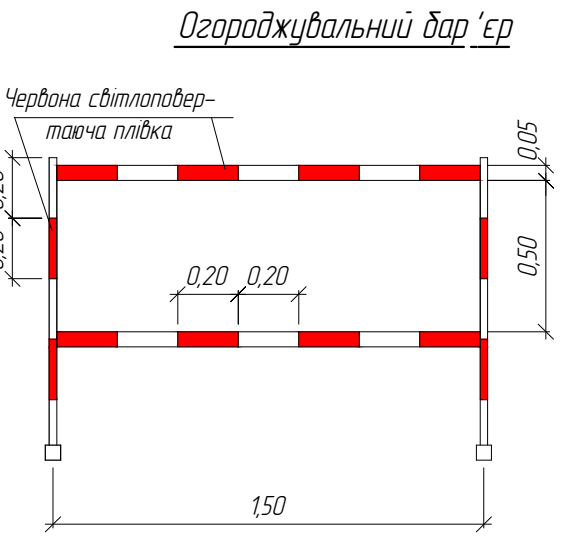
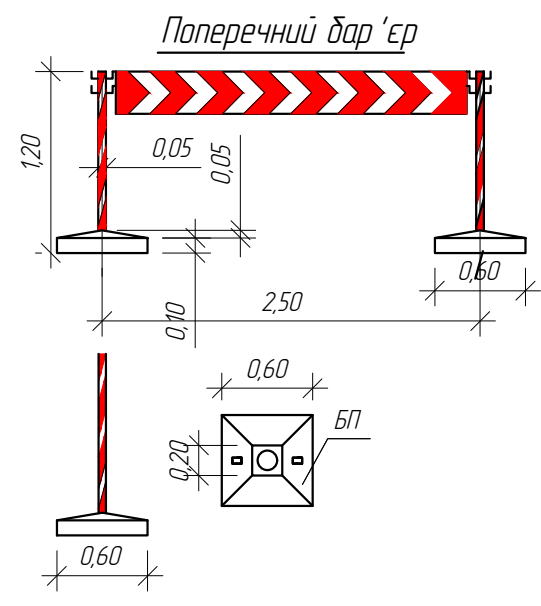
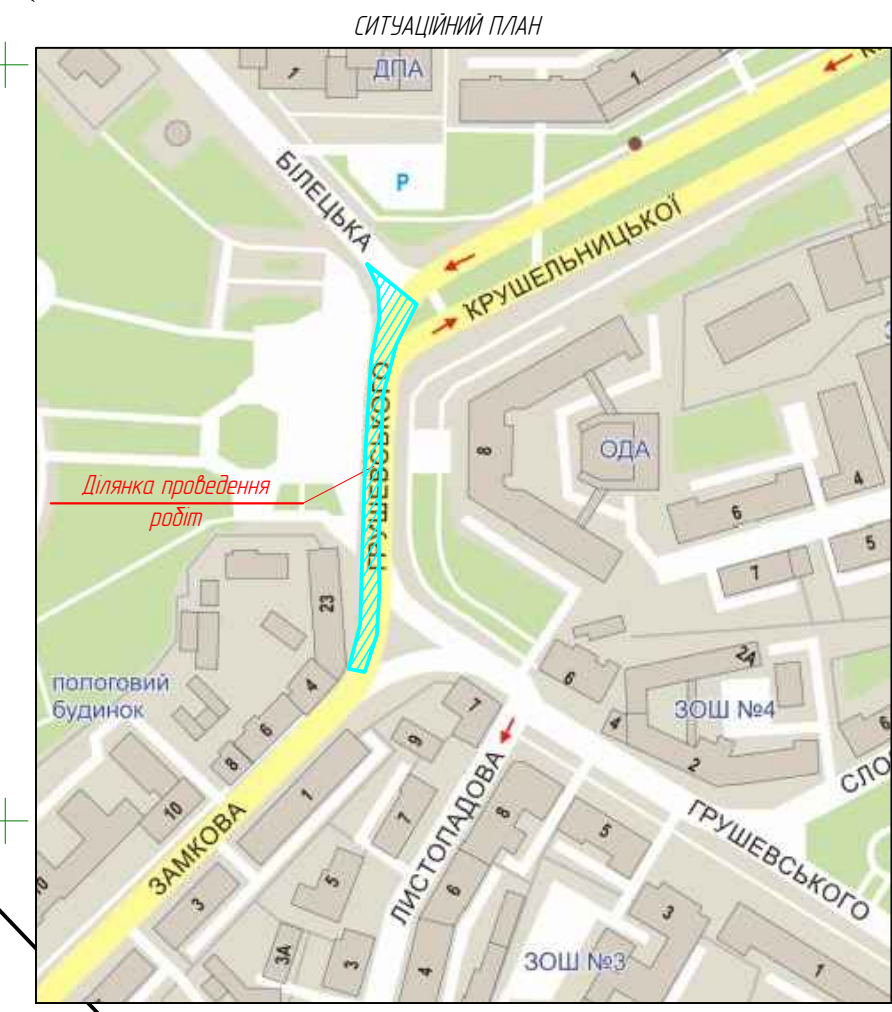
Умовні графічні позначення:

- проїзна частина
- тротуар
- зелена зона
- існуючі опори освітлення та контактної лінії;
- тимчасовий світлофор;

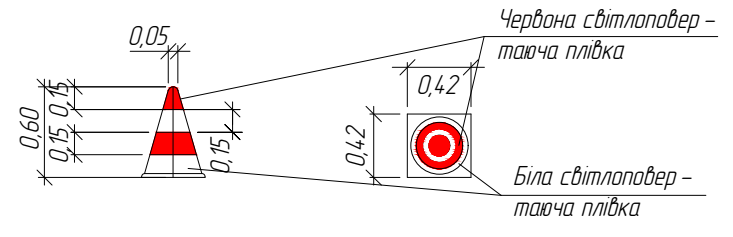
Умовні позначення на тимчасових схемах ОДР

Умовна позначка	Опис
	Знак-сигналізатор небезпеки
	Напрямний конус, напрямна віха або позначальна віха*
	Маячок або ліхтар
	Огороджувальний бар'єр, огороджувальний щит, поперечний бар'єр, стримувальний дифер, тимчасове стримувальне дічне огороження, тимчасове розділювальне огороження, сигнальна стрічка або сигнальний шнур*
	Тимчасовий пішохідний місток
	Місце виконання робіт
	Напрямок руху транспортних потоків

\* Застосування ТЗР відповідно до вимог ДСТУ 8749:2017 та ДСТУ 7168:2010. Позначку використаного ТЗР надбавлять на вимосці відповідно до вимоги ДСТУ 8752:2017



Напрямний конус



Тимчасовий світлофорний об'єкт на кнопку

/24 Т - 01 - ОДР 01					
Реконструкція інженерних мереж вулиці Михайла Грушевського в місті Тернополі (Тимчасова схема організації дорожнього руху на період виконання робіт на ділянці від вул. Крушельницької до вул. Замкова)					
Зм.	Кільк.	Арк.	№ док.	Підпис	Дата
ГІП	Накурш				06.24
Заст. дир.	Терешко				06.24
Інженер	Гладнюк				06.24
Норм. контр.	Терешко				06.24
Організація дорожнього руху				Стадія	Аркуш
Схема організації дорожнього руху в місці проведення дорожніх робіт				ТОВ "НТ ДОРБУДПРОЕКТ" М1500	